

SAIBA MAIS:

A Cia Ambiental

Nossa assessoria em meio ambiente, agora mais completa, presta serviços de consultoria, realiza estudos ambientais diversos e possui equipe, estrutura e mobilidade para atender em todo o território nacional.


SOLUÇÕES VOLTADAS À
SUSTENTABILIDADE CORPORATIVA
ESTRATÉGICA




Saiba mais sobre nossos serviços:

Rua Lysimaco Ferreira da Costa, 101
Centro Cívico, Curitiba – PR

 (41) 3336 0888  (41) 99239-0015

 ciaambiental@ciaambiental.com.br

 www.ciaambiental.com.br



facebook.com/ciaambiental
linkedin.com/company/ciaambiental
instagram.com/cia.ambiental

CIA AMBIENTAL APRESENTA



S . I . A

Sistema de Inteligência Ambiental



CONHEÇA O SIA

Sistema de Inteligência Ambiental

A Cia Ambiental otimizou o acompanhamento dos serviços ambientais prestados aos nossos clientes com o S.I.A, um sistema que permite atualizações e monitoramento das atividades realizadas em campo em tempo real.

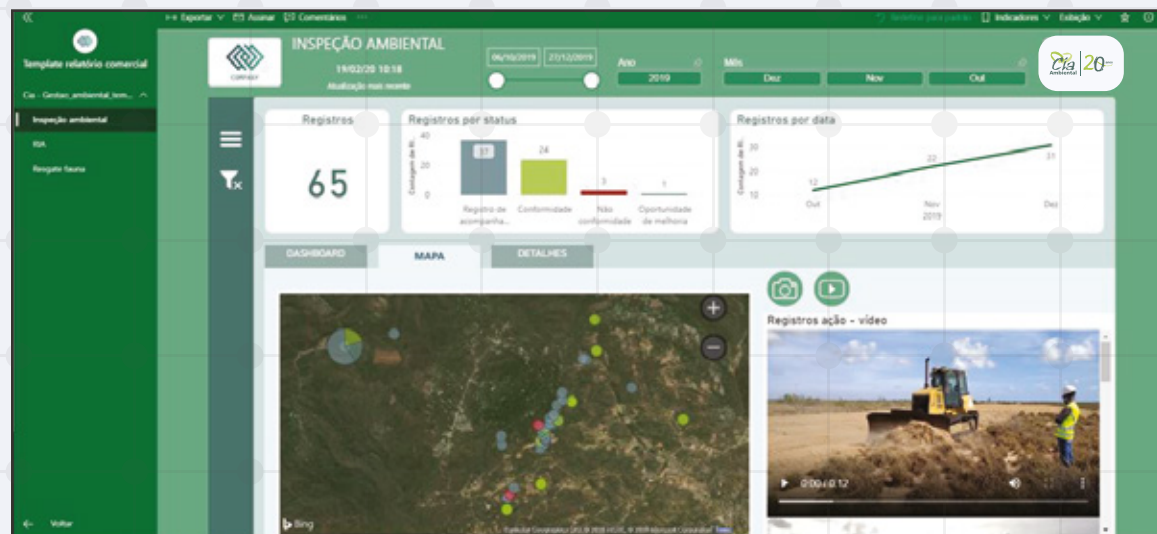
Como funciona?

Durante os trabalhos de gestão ambiental de obras, monitoramentos e estudos ambientais diversos, as inspeções de campo são realizadas pela equipe da Cia Ambiental utilizando modernas tecnologias de coleta e registro de dados.

Através de um aplicativo instalado em celulares ou tablets, nossos técnicos efetuam registros georreferenciados de suas constatações, incluindo fotos, vídeos, áudios, descrições, classificação de eventos e qualquer outra informação desejada. Os dados são enviados em tempo real a um servidor em nuvem (conexão por operadora de telefonia móvel ou wi-fi) e representados, com todas as informações, em uma navegação intuitiva sobre imagem de satélite, protegida por login com senha.

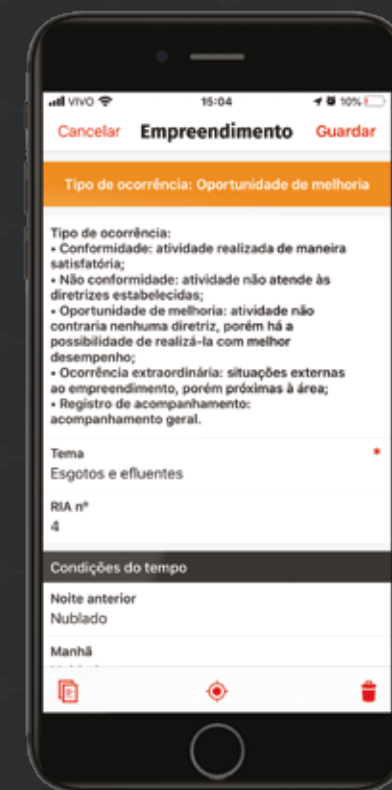

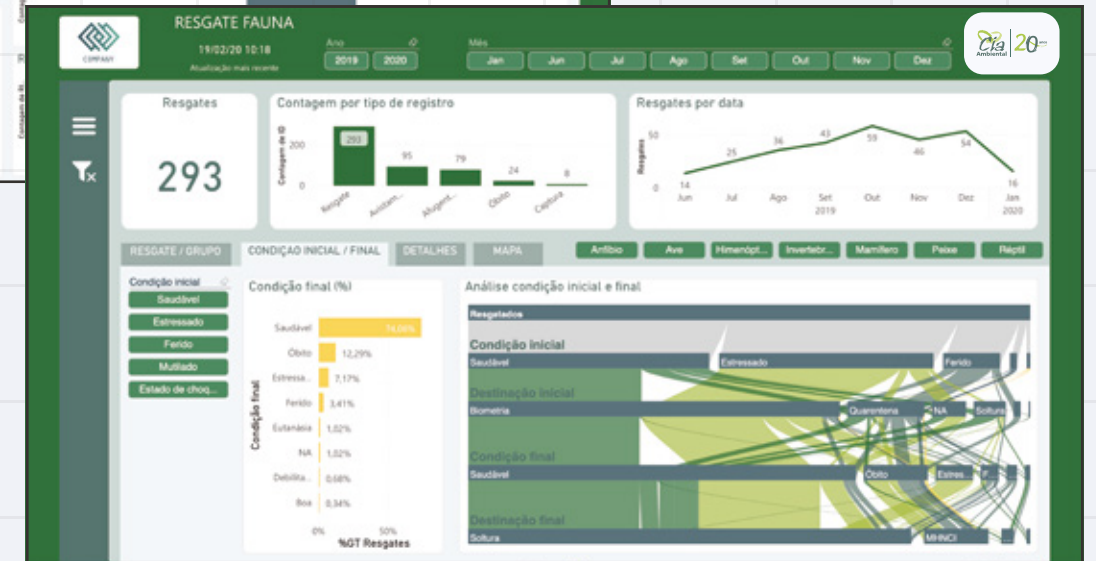


Registros realizados em campo são georreferenciados. O mapa gerado é navegável e os pontos apresentados podem ser filtrados por tema, localidade ou qualquer outra variável de interesse.



Para a visualização das informações desejadas, podem ser aplicados filtros múltiplos por categorias de registro e por data de inclusão dos dados.

Os dados coletados em campo são modelados e automaticamente representados com gráficos e indicadores.



Consulte os dados ambientais coletados em campo sem sair do escritório. As informações são apresentadas de maneira ordenada, de fácil leitura e com fotos.

A informação coletada também é tratada por um sistema capaz de apresentar gráficos, tabelas e indicadores automaticamente construídos, subsidiando a avaliação de desempenho e a tomada de decisão com maior agilidade e segurança.

